

BOLETÍN

INFORMAR2

PROYECTO MAR 2, CAÑASGORDAS – EL TIGRE - NECOCLÍ
PUBLICACIÓN TRIMESTRAL / AÑO 2019 / EDICIÓN 12



La movilidad
es de todos

Mintransporte



PÁG,

2

Gestión Social:
Educación y capacitación

PÁG,

4

Progreso Para La Región

PÁG,

5

Educando con Arqueología

!AUTOPISTA AL MAR 2
Uniendo Región!

Foto: KM 15+300



VIGILADO
SuperTransporte



AUTOPISTAS URABÁ




Agencia Nacional de
Infraestructura



EDITORIAL

Autopistas Urabá S.A.S.

asegura la construcción, operación y mantenimiento del corredor vial Cañasgordas-Necoclí



Para la Concesión Autopistas Urabá S.A.S. es indispensable llevar a buen término la construcción del corredor vial Cañasgordas - El Tigre y la operación y mantenimiento de la vía entre El Tigre – Necoclí, con altos estándares de ingeniería, que provean seguridad y confort a los usuarios del corredor. Esta es la meta que nos hemos propuesto y hoy es la consigna principal en todos los frentes de obra (puentes, túneles y vías a cielo abierto) que actualmente estamos operando. Las obras no solo sirven al usuario final, se piensan para contribuir al desarrollo de las localidades por las cuales pasa, generando empleos directos e indirectos que aumentan los ingresos familiares y por ende su calidad de vida.

El proyecto Autopista al Mar 2, traerá grandes beneficios para la región, entre ellos, la reducción de tiempos de viaje entre Medellín – Necoclí pasando de 8 a 4 horas. Por esta razón y debido a las características de la topografía Antioqueña, la construcción de túneles se vislumbra como alternativa fundamental para su ejecución; cuenta con **13 túneles, incluyendo el tunel la Llorona. En la UF1 son 5, en la UF2 y 3 son 7 y en la UF4 es 1, todos suman 6.5 km**, siendo el más importante para el Proyecto el “túnel de Fuemia”, con una longitud de **2.2 km** ubicado en la variante de Dabeiba, los otros 13 túneles son de longitudes menores a 900 metros.

Se prevé tener construidos el 100% de los túneles para el año 2021, respecto de los cuales, el pasado mes de septiembre inició la etapa de excavación subterránea del

túnel 9, el cual tiene una longitud total de 694 m, y se avanza en la estabilización de los portales de los túneles 3, 4 y 5 de la variante de Fuemia en el municipio de Dabeiba. Así mismo, para Autopistas Urabá S.A.S. es de suma importancia fomentar las buenas relaciones con comunidades asentadas alrededor del desarrollo de la construcción, estableciendo canales de información permanentes que permitan dar a conocer de primera mano el avance de las obras y poder atender sus principales inquietudes acerca de la construcción; esta importante unión busca potencializar el desarrollo y crecimiento económico de la región.

Para finalizar y como es habitual, queremos agradecer el apoyo brindado por parte de los líderes regionales, entes municipales y comunidad en general, que hacen posible que la construcción de este importante proyecto sea una realidad.

Ivo Alfonso Sánchez Mosquera
Gerencia General, Concesión Autopistas Urabá SAS

Gerente General
Concesión Autopistas Urabá SAS
Ivo Alfonso Sánchez Mosquera

Gerente Operativo
Concesión Autopistas Urabá SAS
Mauricio Arias Navarro

Comunicador Social
Concesión Autopistas Urabá SAS
Juan Sebastián Ordoñez Valencia

Gerente General
Consortio Mar 2
Juan Pablo Rosas Ramirez

Comunicador Social
Consortio Mar 2
Stephanie Osorio Hincapié

CONSORCIO INTERVENTOR PEB/ET 2019





Proceso de Vinculación Laboral y aplicación de ofertas Laborales



Jornada de Inscripción y actualización de hoja de vida Servicio de empleo, Dabeiba



Feria de empleo en Medellín, Servicio de empleo -SENA

La Concesión Autopistas Urabá S.A.S busca a través de la generación de empleo local contribuir al mejoramiento de la calidad de vida de los habitantes de las comunidades del área de influencia directa del proyecto y de la región en general, estableciendo para ello un protocolo de vinculación de mano de obra.

En convenio con la agencia de empleo COMFENALCO, COMFAMA y SENA Antioquia, se han habilitado diferentes canales de recepción de hojas de vida, para facilitar a la población interesada la postulación a las vacantes. Al presentar un requerimiento de personal, el proceso de convocatoria será publicado en los siguientes canales:

Solo publicación

- Página web de la concesión www.autopistasuraba.com enlace "ofertas laborales"
- Redes sociales Facebook @AutopistasUrabaSAS y twitter @AutopistasUraba

Publicación y postulación

- EL SERVICIO DE EMPLEO DE COMFENALCO Y COMFAMA en la página web <http://personas.serviciodeempleo.gov.co>
- Agencia Pública de Empleo del SENA <http://agenciapublicadeempleo.sena.edu.co>
- Las oficinas de atención al usuario fijan: Cañasgordas calle 27 #30-20 barrio Centro / Uramita calle 20 #11-223 / Dabeiba calle 10 #13-526 estación de gasolina de Terpel / Mutatá carrera 11 #9-22 / Carepa PR 52+200 sector Chaparral.

Para cualquier inquietud comunicarse a los teléfonos de atención al usuario:
3102732477-8590162

Educación y capacitación al personal vinculado



Mediante el programa de educación y capacitación al personal vinculado al proyecto, la concesión Autopistas Urabá S.A.S, genera educación y capacitación continua como estrategia de formación, competitividad y de buen servicio, lo cual se desarrolla mediante la generación de temas SST, ambientales y sociales relacionados con el proyecto.



Capacitación al personal vinculado atención al cliente

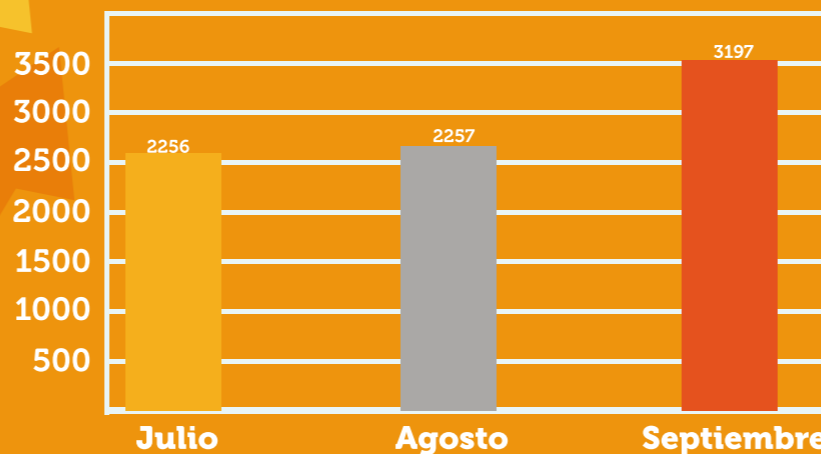


Actividad de manejo de relaciones interpersonales con trabajadores extranjeros.

Progreso para la Región

Así avanza la generación de empleo en el Proyecto Autopista al Mar 2 (a corte del 20 de septiembre de 2019)

Personal vinculado al proyecto últimos tres meses



Conformación tramo en afirmado sector vereda botija abajo

Durante el mes de noviembre y como es habitual cada semestre, se llevó a cabo la conformación del tramo de la vía en afirmado en el sector ubicado en la vereda Botija Abajo en el municipio de Uramita, comprendido entre el PR 42+100 al PR 37+650. Esta actividad consiste en mejorar el confort y la transitabilidad en el sector.



Disfrutalo

c	o	n	c	e	s	i	o	n	x	v	o
n	e	t	n	y	i	p	ñ	g	m	t	b
w	o	y	t	m	a	r	r	e	c	w	q
a	t	i	u	i	a	s	d	e	z	c	c
z	u	p	g	l	k	f	y	f	j	h	m
p	y	t	f	e	j	o	b	r	a	j	n
r	q	q	o	s	r	d	k	ñ	b	m	o
e	r	y	o	p	p	h	f	u	c	n	i
d	t	u	i	u	i	g	d	r	h	k	t
i	d	ñ	m	m	w	s	a	a	j	k	s
a	v	i	a	g	q	d	t	b	c	l	e
l	f	h	d	j	b	z	a	a	v	ñ	g

Amigo lector te invitamos conocer un poco más del proyecto jugando y aprendiendo en la siguiente sopa de letras.

- Concesión
- Vía
- Proyecto
- Autopista
- Urabá
- Gestión
- Obra
- Región
- Predial
- Mar



Unidos a la sembratón

Uramita



Dabeiba



Carepa



El 31 de agosto de 2019 gracias a la invitación de las administraciones municipales de Uramita, Dabeiba y Carepa, el Proyecto Autopista al Mar 2, contribuyó a la siembra de más de 1000 árboles, uniéndose a la Sembratón a nivel departamental organizada por la gobernación de Antioquia y EPM.

Ritual en resguardo indígena Sever

El 7 de septiembre el Consorcio Constructor del Proyecto Autopista al Mar 2, fue invitado por la comunidad indígena Sever a participar de un ritual de sanación, como apertura de relaciones entre el proyecto y la comunidad.



Educando con la Arqueología



I.E Nicolás Gaviria - Cañasgordas - UF 1



Institución educativa Juan H White - Sede Botón - UF2-3

Dentro de las actividades del programa de arqueología preventiva se viene educando a los niños de las Instituciones Educativas del área de influencia del proyecto. Donde en primer lugar se les explica que es la arqueología, en segundo, su importancia en la región y en tercer lugar se les muestra algunas réplicas de figuras arqueológicas halladas en Antioquia.



Sede Educativa de Choromandó - Dabeiba - UF 1



I.E Caimán Nuevo, Necoclí UF6



La movilidad
es de todos

Mintransporte

Construimos
infraestructura
que conecta
vidas



Viaducto sobre la Ciénaga de la Virgen
Proyecto Cartagena - Barranquilla y Circunvalar de la Prosperidad

**¡Estamos devolviendo
la confianza inversionista**
con transparencia, compromiso y responsabilidad!
Llevamos **#InfraestructuraQueConectaVidas**
a todos los colombianos.



Uramita

Lo más importante para tu camino

SERVICIOS GRATUITOS AL USUARIO
(Eventos en la vía)

310 555 3979
#979
CLARO Y MOVISTAR
DURANTE LAS 24 HORAS DEL DÍA
365 DÍAS AL AÑO



ASISTENCIA MECÁNICA



AMBULANCIAS



GRÚAS



INSPECTORES VIALES



En la carretera al mar, los viajeros se encuentran a mitad de camino, al municipio de Uramita.

Entre los lugares que se destacan está la cueva de Orobajo, ubicada en el paraje El Limó, El Cordón de cascadas del río Sucio, los charcos de Remance y el ronco.

Se acostumbra a practicar parapente en este municipio gracias a sus extensos campos para admirar. Haz parte de las fiestas de Santa Ana en el mes de julio, de las fiestas de la paz y del progreso en diciembre, las fiestas ecoturísticas del occidente antioqueño que se realiza cada dos años a mediados del mes de junio.

Sus atractivos son en mayoría rurales, una mezcla de exuberancia verde, ríos y paisajes.

De interés:

Fundado en 1875 por Julián Ruiz y su señora, Adelaida Coboleda, el municipio tomó su nombre de un utensilio que llevaba su mismo nombre y era utilizado por los indios para sacar oro. Anteriormente, recibió el nombre de El Salado.

Fuente:






<https://infolocal.comfenalcoantioquia.com/index.php/uramita>
https://colombiaextraordinaria.com/somos_colombia/turismo/municipios/Uramita



Visitanos

@AutopistasUraba 
Síguenos 

Atención al usuario

-  **Oficina Dabeiba:**
Calle 10 No. 13-526.
Estación de Gasolina Terpel.
- Cañasgordas:**
Calle 27 # 30 – 20 barrio centro.
- Uramita:**
Calle 20 # 11-223
- Mutató:**
Carrera 11 # 9-22
- Carepa:**
Sector Chaparral PR 52 + 200
-  **Horario de atención:**
lunes a viernes
8:00 a.m. – 6:00 p.m.
Sábados
8:00 a.m. – 2:00 p.m.
-  **Línea de atención:**
+(57) 310 273 24 77 / (4)859 0162.
-  **Correo electrónico:**
atencion@autopistasuraba.com
-  **Dos Oficinas Móviles**
(Consultar programación en la web y redes sociales)